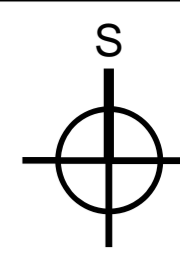
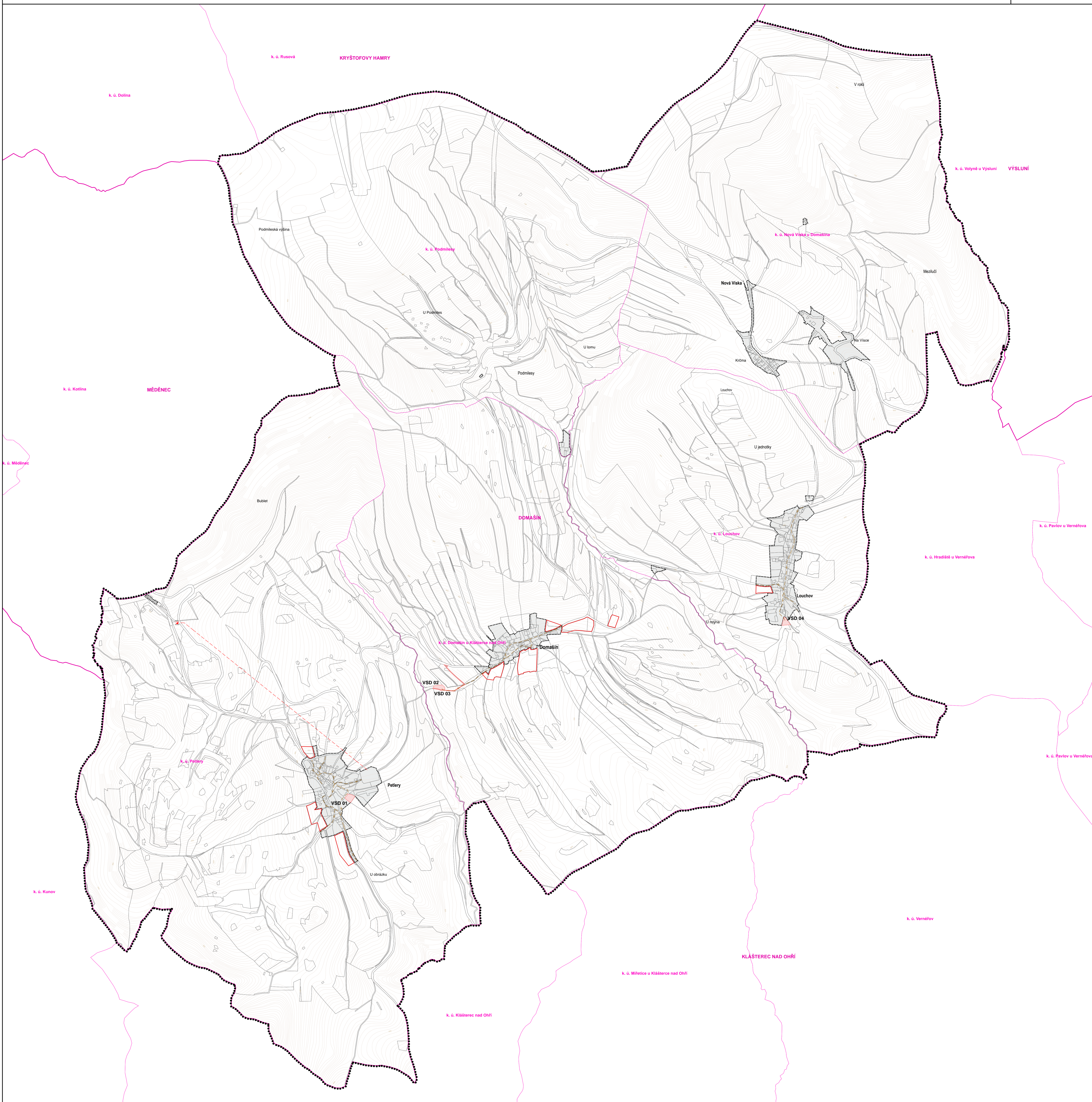
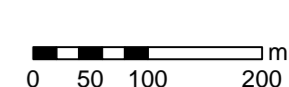


# ÚZEMNÍ PLÁN DOMAŠÍN

## VÝKRES VEŘEJNĚ PROSPĚŠNÝCH STAVEB, OPATŘENÍ A ASANACÍ



1:5 000



### LEGENDA

#### PRVKY MAPOVÉHO DÍLA

- DOMAŠÍN** hranice obce a její název
- hranice katastrálního území a jeho název
- polohopis - digitální katastrální mapa
- výškopis - vrstevnice v intervalu 2 m
- V názv místní název

#### VYMEZENÍ ÚZEMÍ

- hranice řešeného území - správní území obce Domašín
- hranice zastavěného území

#### URBANISTICKÁ ANALÝZA A KONCEPCE

- hranice zastavitelné plochy

#### VEŘEJNĚ PROSPĚŠNÉ STAVBY

- distribuční trafostanice - návrh
- stoka spláskové kanalizace - návrh
- vedení elektrické sítě - návrh

#### PLOCHY A KORIDORY S MOŽNOSTÍ VYVLASTNĚNÍ I UPLATNĚNÍ PŘEDKUPNÍHO PRÁVA

- dopravní infrastruktura
- technická infrastruktura

### ZÁZNAM O ÚČINNOSTI

Správní orgán příslušný k vydání Územního plánu Domašín: Zastupitelstvo obce Domašín	
Číslo jednací:	
Datum vydání:	
Datum nabytí účinnosti:	
Opavěrná osoba: Štěpánka Lišková	
Funkce: starostka	
Podpis:	
Pořizovatel: Obec Domašín	
Opavěrná osoba pořizovatele: Ing. Renata Perglerová	
Funkce: externí pořizovatel na základě mandátní smlouvy	
Podpis:	

Zhotovitel:	<b>ATELIÉR KNO</b> Ing. Tomáš BERNÁŠEK Nerudova 372 432 01 Kadaň	<small>(obec zastavěného území)</small>
Opavěrný projektant: Ing. Tomáš BERNÁŠEK, ČKA 02678		
Opavěrný: Obec Domašín, Loučkov 20, 431 51 Domašín, úředny zastupitel: Štěpánka LIŠKOVÁ		
Pořizovatel: Obec Domašín, Loučkov 20, 431 51 Domašín, odpovědná osoba: Štěpánka LIŠKOVÁ		
Název území:	<b>ÚZEMNÍ PLÁN DOMAŠÍN</b>	Číslo výkresu:
Název výkresu: VÝKRES VEŘEJNĚ PROSPĚŠNÝCH STAVEB, OPATŘENÍ A ASANACÍ		<b>3.c.1</b>
Fáze zpracování: návrh		Číslo paré:
Měřítko: 1:5 000		
Datum: 04/2016		
Formát: 1180 x 1600 mm		
Číslo zakázky: A09		